

MÓJ SKARB TO:

1	2	3	4

5	6	7	8	9	10	11	12

13	14	15	16	17	18

19	20	21	22	23	24	25	26	27

Aby otrzymać nagrodę dodatkową, prosimy odpowiedzieć na pytania z quizu.

Dziękujemy za wspólną zabawę 😊

Dział Edukacji Muzeum Żup Krakowskich Wieliczka w Wieliczce.



MUZEUM
ŻUP KRAKOWSKICH
WIELICZKA

MUZEUM ŻUP KRAKOWSKICH WIELICZKA W WIELICZCE

GRA RODZINNA

„NASZE MIASTO W CZERAZ I DZIS”

Zapraszamy do wspólnej zabawy!

W Muzeum można odnaleźć różne przedmioty i dokumenty. Nam udało się „przypadkiem” natrafić na fragmenty interesującego listu sprzed prawie 100 lat, stare zdjęcia wraz z opisami oraz mapkę z zaznaczonym miejscem ukrycia skarbu. Aby odkryć „skarb”, czytajcie fragmenty listu, podążajcie za wskazówkami i mapką.

„Witajcie drodzy nieznajomi z przyszłości”

Jeśli czytacie ten list tzn., że mnie już nie ma na tym świecie... Zostawiłem te wskazówki, aby podzielić się z Wami moim największym „Skarbem”. Mnie On już się nie przyda, a może ucieszyć kogoś z Was. Zdobyć go mogą jednak tylko najwytrwalsi. Zadanie nie będzie łatwe, bo ukryłem go dobrze, a Wasz świat na pewno wygląda inaczej niż mój. Mam nadzieję, że miejsca, które znam, istnieją jeszcze i możecie podążając za mapką i kierując się fotografiami zobaczyć je moimi oczami...”

MAPKA dołączona do zestawu.

1. Udajcie się ulicą Zamkową w stronę Rynku Górnego:



Fot. 1908 r. *Zawsze lubię*

tę ulicę prowadzącą do zachodniej części Rynku Górnego. Przez lata ulica ta wypełniona była kramami handlowymi. Tu żona Marynia wysyłała mnie po sprawunki. Po lewej stronie ulicy mieścił się, a może i wciąż jest w tym miejscu dom parafialny kościoła p.w. Św. Klemensa.

2. Odszukajcie budynek Starostwa:



Fot. 1908 r. *Od 1902 r.*

siedziba C.K. Starostwa usytuowana była w kamienicy po wschodniej stronie Rynku Górnego. W tym budynku musiałem czasem coś załatwić...Czy budynek w Waszych czasach wygląda tak samo?

Policzcie i wpiszcie liczbę okien w budynku, który aktualnie widzicie. Liczba okien wskaże Wam miejsce i literę do hasła końcowego.

--	--

3. Przejdźcie teraz pod Pałac Przychockich:



Fot. Pocz. XX w. *To dawny*

dom Jana i jego syna - Kazimierza Przychockich, którzy wzbogacili się na handlu solą. Dziadek mi opowiadał, że ponoć pałac powstał na piwnicach trzech dawnych domów, z których środkowy był kiedyś skromnym wielickim ratuszem. W rękach właścicieli pozostawał do 1819 r. Potem mieściły się tu min. C. K. Dyrekcja Sprzedaży soli, mieszkania służbowe, urząd miejski i różne szkoły. Pod tymi schodami zobaczyłem pierwszy raz swoją ukochaną przyszłą żonę Marynię.

Co romantycznego znajduje się przed budynkiem? Wpiszcie hasło, a kolory umieszczone pod literami wskażą Wam miejsce liter w hasle końcowym:

4. Podążajcie za mapą aż do szybu Górsko:



Fot. 1914 r.

To stary szyb, zglębiony w XVII w. i wielokrotnie przebudowywany. Tu pracował mój najlepszy przyjaciel Franek.

Zaznaczcie symbol, który widnieje na budynku szybu. Odpowiedni rysunek wskaże Wami jaka litera znajduje się na 3 miejscu w haśle końcowym:



3	J
---	---



3	Z
---	---



3	R
---	---

5. Czas teraz odnaleźć szyb Arcyksięcia Rudolfa:



Fot. 1892 r.

To szyb zglębiony w latach 1635-42. Pierwotnie służył do wyciągania soli, a z czasem obsługiwał, stałe rosnący ruch turystyczny. Na zdjęciu widoczny jest budynek z 1869 r. Taką nazwę miał do 1918 r, ale ja z przyzwyczajenia nadal tak Go nazywam. Tu pracowałem przez prawie całe swoje życie...

Jak dziś nazywa się ten szyb? Wpiszcie nazwę, a następnie odszukajcie symbole graficzne w haśle końcowym i przyporządkujcie odpowiadające im litery:

☺	△	↑	♥	⊞	⌵	⊗	⊞	☀	↪	⤵

6. Przejdźcie spacerkiem przez Park. Czy w Waszych czasach wygląda podobnie? Jaka Święta jest jego patronką?



Fot. 1895 r. Park

salinarny ze stawem oraz wyspą obsadzoną drzewami, założony w latach 70 XIX w. To miejsce moich spacerów z rodziną i psami. Lubiałem tu także przychodzić na koncerty orkiestry salinarniej w wolne, pogodne środowe popołudnia.

Wpiszcie imię Świętej (patronki górników wielickich), a następnie obliczcie, na których polach w hasła wpisać podaną literę:



$$10 + 8 + 4 - 11 + 3 + 10 + 2 =$$

$$25 - 13 + 2 - 8 =$$



7. Dojdźcie do Łazienek:



Fot. 1922 – 39

Na początku XX w. na terenie Parku Św. Kingi, wzniesiono budynek Łazienek Salinarnych, z usług których mogli korzystać wszyscy byli i terażniejsi pracownicy kopalniani oraz ich rodziny, a także osoby prywatne. Uwielbiałem tu spotykać się z kolegami po pracy na chwilę relaksu i żartów, podczas bezpłatnych zabiegów kąpielowych.

Co dziś się tu mieści? Wpiszcie pełną nazwę, a litery znajdujące się nad kolorowymi polami przepiszcie do hasła końcowego:



8. Kolejny punkt w naszej wyprawie to Szttygarówka:



Fot. Lata 30-te XXw.

Ten okazały budynek wybudowany został w latach 90-tych XIX w. z myślą o działającej w Wieliczce od 1861 r. Szkole Górniczej. Tu chodził do szkoły mój syn Tadeusz.

Przeczytajcie na tablicy umieszczonej na budynku i wpiszcie w tabelę co oprócz Szkoły Górniczej dawniej się tu mieściło. Litery oznaczone liczbami wpiszcie w hasło końcowe:

13	5		21		

			20					12

9. Udajcie się teraz do Hotelu pod Złotym Aniołem:



Fot. 1922 r.

Na skrzyżowaniu ulic mieści się budynek dawnego Hotelu pod Złotym Aniołem, z ok. 1835 r. Podobno nocował tu Honoriusz Balzak (w 1847 r.), który jechał spotkać się z ukochaną Ewelina Hańską. To miejsce i dla mnie łączy się z romantycznymi wspomnieniami, ale zachowam je dla siebie jeśli zezwolicie...

Wpiszcie w tabelkę rok, który widnieje na górze budynku. Poszczególne cyfry oznaczają miejsce liter w hasle końcowym:

M	C	H	O

10. Teraz czas poznać szyb Franciszka Józefa I :



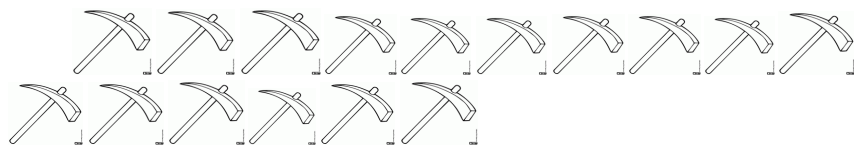
Fot. 1908-10 *Nadzyszybie*

tego średniowiecznego szybu (wybitego ok. 1334 r.) wielokrotnie się zmieniało. Początkowo nad szybem wznosił się drewniany budynek klety szybowej, osłaniającej otwór szybowy i kierat – konną, drewnianą maszynę wyciągową do wydobywania balwanów solnych. W drugiej połowie XIX w. , kletę zlikwidowano i zastąpiono budowlą murowaną z zainstalowaną maszyną parową. Szyb otrzymał też nazwę na cześć cesarza Franciszka Józefa I., która funkcjonowała aż do 1918 r.

Jak dziś ponownie nazywa się ten szyb? Wpiszcie nazwę, a następnie policzcie kilofki aby dowiedzieć się gdzie w haśle końcowym pojawi się ostatnia litera:

--	--	--	--	--	--

↓



11. Ostatni punkt naszej wyprawy to Zamek Żupny:



Fot. 1912 r.

Na koniec zapraszam Was do mojego ulubionego miejsca wśród zabytków Wieliczki- do Zamku Żupnego. Powstał on już na przełomie XIII i XIV w. Na przestrzeni lat kompleks zamkowy zmieniał się i w efekcie składa się z trzech głównych budowli: Zamku Środkowego (koniec XIII-XIV), Północnego (XV), Południowego (XIX-XX) oraz z baszty (XIV). Mury Zamkowe pamiętają wiele historii i pewnie wiele jeszcze przetrwają...To tu chcę odkryć Wam swój „Skarb”. Usiądźcie gdzieś spokojnie na ławce na dziedzińcu i odkryjcie hasło, a zrozumiecie i poznacie mój największy „Skarb”...

Z wyrazami szacunku

Wasz Teodor